

Kraji Vysočina
prostřednictvím
Krajského úřadu Kraje Vysočina
Oddělení vnitřní kontroly
Žižkova 57
564 33 Jihlava

V Petrovicích dne: 7.10.2015

Petice vlastníků proti Aktualizaci č. 3 Zásad územního rozvoje Kraje Vysočina a proti realizaci stavby „III/40510 Okříšky - Přibyslavice, přeložka“.

My, níže podepsaní občané a vlastníci dotčených pozemků, prostřednictvím této petice žádáme změnu usnesení Zastupitelstva Kraje Vysočina č. 0340/04/2015/ZK, kterou bylo rozhodnuto o pořízení Aktualizace č. 3 Zásad územního rozvoje Kraje Vysočina, a to tak, aby byla zrušena v části týkající se stavby „III/40510 Okříšky - Přibyslavice, přeložka“, která má být vedena zejména přes katastrální území Petrovice u Třebíče.

Dále žádáme, aby kompetentní orgány Kraje Vysočina zaujaly jednoznačně negativní stanovisko k právě probíhajícímu řízení i ke všem dalším fázím tohoto projektu, které by vedly stavbu „III/40510 Okříšky - Přibyslavice, přeložka“ přes katastrální území Petrovice u Třebíče, jak byla předložena v aktivní variantě při zahájení zjišťovacího řízení záměru „III/40510 Okříšky - Přibyslavice, přeložka“, č.j. KUJI 55262/2015, OPZP 2116/2015-Ča, dle § 7 zákona č. 100/2001 Sb., o posuzování vlivů na životní prostředí a o změně souvisejících zákonů, ve znění pozdějších předpisů.

Krajem Vysočina dosud prosazované jediné řešení stavby „III/40510 Okříšky - Přibyslavice, přeložka“, bez toho aniž by bylo projednáno dopředu s dotčenými vlastníky pozemků, je zjevně nepřiměřené a jeví se v podmínkách České republiky jako právního státu nepřijatelným. Žádáme, aby Kraj Vysočina neprosazoval takový projekt proti vůli místních občanů. Domníváme se, že občané mají právo se vyjadřovat k územnímu rozvoji svého okolí, a pokud o něco nestojí, nelze pod rouškou institutu „veřejně prospěšné stavby“ sledovat jiné cíle než cíle veřejné.


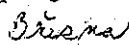
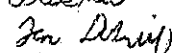
Vyjadřujeme tímto také znepokojení nad postupem Kraje Vysočina jako investora stavby, který dostatečně nekomunikuje ani s místní samosprávou v Obci Petrovice, která byla postavena před hotovou věc, a její stanovisko nebylo dosud při zpracování související dokumentace reflektováno.

Žádáme, aby Kraj Vysočina začal společně s oprávněným investorem vyjednávat se všemi dotčenými subjekty a aby bylo nalezeno spolu s nimi přijatelné řešení!

Pokud bude pokračovat prosazování shora uvedené aktivní varianty Krajem Vysočina silou bez ohledu na cokoli, může Kraj Vysočina tímto postojem uzavřít cestu k nalezení dohody na jakémkoliv řešení dnes ještě průchodném. Pro případ, že Kraj Vysočina nezačne jednat s místními občany a samosprávou, jsou vlastníci dotčených pozemků odhodláni své pozemky neprodat a využít všech dostupných právních prostředků, aby stavbě záměru zamezili.

Krajinný ráz Třebíčska je veřejnou hodnotou, která si zaslouží náležitou péči a ochranu, a je předností, pro niž si zdejší obyvatelé toto místo zvolili jako svůj domov a kterou jim mohou závidět návštěvníci tohoto kraje. Jsme přesvědčeni, že výstavba tento krajinný ráz nenapravitelně poškodí a zhorší kvalitu životních podmínek v naší obci, a to nechceme.

Děkujeme.

Petici sestavili členové petičního výboru: Ing. Jan Kuthan, Petrovice PSČ 675 21 
Jiří Března, Petrovice PSČ 675 21 
Ing. Jan Dokulil, Nová Ves PSČ 675 21 

Osobou oprávněnou zastupovat členy výboru ve styku se státními orgány a dalšími právníckými osobami, jimž byla působnost státního orgánu svěřena je Ing. Jan Kuthan, Petrovice 132 PSČ 675 21

MUDr. Jiří Běhounek
hejtman
Žižkova 57, 587 33 Jihlava
Česká republika

Dodejka

Vážený pan
Ing. Jan Kuthan
Petrovice
675 21 OKŘÍŠKY

Váš dopis značky/ze dne
-/07.10.2015

Číslo jednací
Pe-1/16

Vyřizuje/telefon

V Jihlavě dne
24.03.2016

Sdělení k petici

Vážený pane inženýre,

dne 1. 3. 2016 jste osobně na Oddělení vnitřní kontroly (dále jen „OddVK“) Krajského úřadu Kraje Vysočina (dále jen „KrÚ“) předal ověřenou kopii petice **“Petice vlastníků proti Aktualizaci č. 3 Zásad územního rozvoje Kraje Vysočina a proti realizaci stavby „III/40510 Okříšky – Přibyslavice, přeložka“**, která byla na OddVK v souladu s ustanovením Čl. 2 odst. 2 Pravidel Rady kraje Vysočina pro přijímání a vyřizování petic č. 12/07 zaevidována v evidenci petic pod číslem Pe-1/16.

Pro úplnost informace uvádím, že fotokopie petice, která byla přílohou mně adresované písemnosti ze dne 30. 11. 2015, byla předána na Odbor dopravy a silničního hospodářství (dále jen „ODSH“) KrÚ a je součástí spisu, který je veden ve věci obchvatu obce Okříšky.

Po prověření obsahu petice Vám sděluji následující:

V petici vyjadřujete nesouhlas s vedením trasy III/40510 Okříšky – Přibyslavice, přeložka. Trasa byla navržena mezi Okříškami a Petrovicemi ve vzdálenosti cca 250 m od nejbližší zástavby. Návrh vycházel z vyhledávací studie trasy propojení Přibyslavice - Okříšky vypracované v roce 2006 společností Dopravoprojekt Ostrava s.r.o. pro investora Kraj Vysočina. Potřeba studie nového připojení Přibyslavic vyvstala v okamžiku obsazení průmyslové zóny Přibyslavic a Nové Vsi významnými exportéry a značným navýšením kamionové dopravy přes obce Okříšky a Nová Ves.


V říjnu 2014 vypracovala firma PROFi Jihlava studii obchvatu Okříšek a napojení průmyslové zóny, která vychází z projednaných podkladů vypracovaných Dopravoprojektem Ostrava s.r.o. Toto řešení bylo i v souladu s územním plánem obce Petrovice, ve kterém měla v diskutované

části schválenou rezervu pro variantu koridoru přeložky silnice III/40510. Firma Transconsult s.r.o. následně zpracovala projektovou dokumentaci pro územní řízení stavby.

Po vyjádření nesouhlasu zástupců obce Petrovice s tímto řešením a následných jednáních s obcemi nechal Kraj Vysočina vypracovat další variantu vedení trasy. Nový návrh trasy přeložky silnice III/40510 Okříšky – Přibyslavice je veden mezi obcemi Petrovice a Krahulov s napojením na budoucí obchvat. Tato východní varianta je projednávána se zástupci všech okolních obcí a Kraj Vysočina pokračuje v dalším rozpracování této trasy do jednotlivých požadovaných stupňů projektové dokumentace. Zároveň byla tato varianta ODSH KrÚ předložena jako změna Návrhu Aktualizace č. 3 Zásad územního rozvoje Kraje Vysočina.

Z výše uvedených důvodů se tedy domnívám, že řešení požadavků předložených v petici pozbylo významu.

S pozdravem



MUDr. Jiří Běhounek
hejtman

Jitka Bělková
amocněnec

Odesílatel: Ing. Jan Kuthan, nar.
Petrovice
675 21 Okříšky

KRAJ VYSOČINA		87
DORUČENO OSOBNĚ		
Dostalo dne:	16-04-2016	Počet listů:
Č. j.:		Počet příloh:

Kraj Vysočina
Hejtman kraje MUDr. Jiří Běhounek
Žižkova 57
587 33 Jihlava

Vaše číslo jednací: Pe-1/16 ze dne 24.03.2016
V Petrovicích dne 12. 04. 2016

Sdělení k petici číslo jednací Pe-1/16 – žádost o doplnění informací ve smyslu zákona č. 106/1999 Sb., o svobodném přístupu k informacím.

Vážený pane hejtmane,

obdržel jsem od Vás sdělení k Petici vlastníků proti Aktualizaci č. 3 Zásad územního rozvoje Kraje Vysočina a proti realizaci stavby „III/40510 Okříšky – Přibyslavice přeložka“. Chtěl bych upřesnit některá Vaše sdělení a upozornit na tyto skutečnosti:

1. Uvádíte, že v říjnu 2014 vypracovala firma PROFI Jihlava studii obchvatu Okříšek, která vycházela ze studie Dopravoprojektu Ostrava s.r.o. z roku 2006.

Konstatuji, že v prostoru jedné z rezerv navržené pro koridor přeložky III/40510 již v roce 2006 stály rodinné domy. Jejich výstavba byla povolena v roce 2004. Ostatní rezervy pro koridory přeložky III/40510 se nacházely v blízkosti této bytové výstavby a plánovaného rozvoje obce bytovou výstavbou. Mimo jiné i z těchto důvodů byly z územních plánů vypuštěny i další rezervy pro koridory přeložky III/40510. S těmito změnami v územním plánu obce Petrovice souhlasil i Kraj Vysočina.

V roce 2012 zahájil Městský úřad Třebíč jako pořizovatel územně plánovací dokumentace pro obce ve svém správním území dle zákona č. 183/2006 Sb. řízení o změnách Územního plánu Petrovice, jehož součástí byla i změna – aktualizace rezerv pro výstavbu silnic na katastrálním území obce Petrovice. Společné jednání o návrhu Změny č. 1 Územního plánu Petrovice se konalo 15. prosince 2014 v budově Městského úřadu Třebíč, následně byl Návrh změny č. 1 Územního plánu Petrovice zveřejněn od 17. 11. 2014 do 16. 1. 2015 na příslušných pevných i elektronických úředních deskách. Krajský úřad Kraje Vysočina jako dotčený orgán z hlediska dopravy ve stanovisku uplatněném dle ustanovení § 50 odst. 2 zákona č. 183/2006 Sb. (tedy k návrhu „pro společné jednání“) uplatnil stanovisko,

čj. KUJI 269/2015, ODSH 20/2015 ze dne 05. 1. 2015, ve kterém doslova uvedl: „Po posouzení návrhu Změny č. 1 Územního plánu obce Petrovice [...] nemá Kraj Vysočina z hlediska organizace dopravy žádných připomínek.“ Pořizovateli územně plánovací dokumentace bylo toto stanovisko doručeno dne 16. 1. 2015. Rovněž sousedící obce - tedy Okříšky, Nová Ves, Přibyslavice, které jsou dotčeny řešením dopravního napojení prostřednictvím přeložky silnice III/40510, nevznesly ke Změnám č. 1 územního plánu Petrovice připomínky, a to ani k textu zadání, ani k jeho zveřejnění.

Za souhlasu všech dotčených tedy byla schválena Změna č. 1 Územního plánu Petrovice a došlo ke zrušení koridoru R2 pro přeložku silnice II/405 a ostatních koridorů - tedy: R3, R4, R7 a R8 pro přeložku silnice III/40510. V územním plánu Petrovice zůstaly ponechány rezervy, které zajišťují návaznost územně plánovací dokumentace obce Petrovice a pořizované územně plánovací

dokumentace městyse Okříšky. Návrh opatření obecné povahy Změny č. 1 Územního plánu Petrovice byl veřejně projednán dne 2. 11. 2015.

V době zveřejnění Aktualizace č. 3 Zásad územního rozvoje Kraje Vysočina dne 21. 1. 2016 obec Petrovice ve svém územním plánu v diskutované části již neměla rezervu pro variantu koridoru přeložky silnice III/40510.

2. Skutečnost, že probíhá jednání o přeložce III/40510 v prostoru mezi obcemi Petrovice a Krahulov samozřejmě vím.

I přes vyjádřený nesouhlas zástupců obce Petrovice, který byl na Krajský úřad Kraje Vysočina zaslán již v květnu 2015, pokračoval Kraj Vysočina ve zpracování projektové dokumentace pro trasu silnice „III/40510 Okříšky – Přibyslavice, přeložka“ v západní části katastrálního území obce Petrovice. Uvádíte, že: „Firma Transconsult s.r.o. následně zpracovala projektovou dokumentaci pro územní řízení stavby.“ a Kraj Vysočina resp. Krajský úřad Kraje Vysočina, odbor územního plánování a stavebního řádu jako pořizovatel, zveřejnil na úředních deskách dne 21. 1. 2016 návrh Aktualizace č. 3 Zásad územního rozvoje Kraje Vysočina, kde byl zpracován a zveřejněn koridor DK27 pro stavbu silnice „III/40510 Okříšky – Přibyslavice, přeložka“ umístěný západně od zastavěného území obce Petrovice.

Není nám nic známo o tom, že byla předložena změna Návrhu Aktualizace č. 3 Zásad územního rozvoje. Ve Vámi zasláném sdělení neuvádíte, kdy byl tento návrh podán a uváděná skutečnost, „že řešení požadavků předložených v petici pozbylo významu“, není tedy ničím doložena.

Na základě Vaší odpovědi ze dne 24.03.2016 a současně v souladu se zákonem č. 106/1999 Sb., o svobodném přístupu k informacím, žádám o doplnění sdělení a zaslání dokumentů dokládajících Vaše sdělení:

1. Kdy byla Krajem Vysočina převzata a uhrazena projektová dokumentace pro územní řízení stavby silnice „III/40510 Okříšky – Přibyslavice, přeložka“ vypracovaná firmou Transconsult s.r.o., Hradec Králové, mezi obcemi Petrovice – Okříšky v západní části katastrálního území Petrovice u Třebíče?

2. Kdy byla podána změna Návrhu Aktualizace č. 3 Zásad územního rozvoje vč. dokladů, které potvrzují, že byla podána změna Návrhu Aktualizace č. 3 Zásad územního rozvoje a byla vypuštěna varianta přeložky silnice III/40510 mezi obcemi Petrovice a Okříšky v západní části katastrálního území Petrovice u Třebíče?

V případě, že k vypuštění varianty přeložky silnice III/40510 mezi obcemi Petrovice a Okříšky z Aktualizace č. 3 Zásad územního rozvoje Kraje Vysočina nedošlo, mají požadavky v petici stále své opodstatnění a význam.

Informace zašlete, prosím, elektronicky prostřednictvím e-mailu na adresu: kuthan.jan@tiscali.cz.

Předem děkuji za zaslání doplňujících informací a požadovaných dokumentů.

S pozdravem

Ing. Jan Kuthan
zástupce petičního výboru

KRAJSKÝ ÚŘAD KRAJE VYSOČINA
Odbor dopravy a silničního hospodářství
Žižkova 57, 587 33 Jihlava, Česká republika

Vážený pan
Ing. Jan Kuthan
Petrovice
675 21 Okříšky

Váš dopis značky/ze dne

Číslo jednací
KUJI 35282 /2016 ODSH

Vyřizuje/telefon
Ing. Dokulil / 564602222

V Jihlavě dne
26.4.2016

Vážený pane,

k Vašemu dopisu - sdělení k petici číslo jednací Pe -1/16 - žádost o doplnění informací ve smyslu zákona 106/1999 Sb., o svobodném přístupu k informacím Vám odpovídáme na vaše dotazy následovně:

- 1) Kdy byla Krajem Vysočina převzata a uhrazena projektová dokumentace pro územní řízení stavby silnice „III/40510 Okříšky – Přibyslavice, přeložka“, vypracovaná formou Transconsult s.r.o., Hradec Králové, mezi obcemi Petrovice – Okříšky v západní části katastrálního území Petrovice u Třebíče?

Projektová dokumentace byla převzata 31. 8.2015, uhrazena převodem 16. 10.2015.

- 2) Kdy byla podána změna Návrhu Aktualizace č. 3 Zásad územního rozvoje vč. dokladů, které potvrzují, že byla podána změna Návrhu Aktualizace č. 3 Zásad územního rozvoje a byla vypuštěna varianta přeložky silnice III/40510, mezi obcemi Petrovice – Okříšky v západní části katastrálního území Petrovice u Třebíče?

Změna byla podána dopisem Odboru dopravy a silničního hospodářství č.j. KUJI 22708/2016 ze dne 10.3.2016 na Odbor územního plánování a stavebního řádu Krajského úřadu Kraje Vysočina, viz příloha.

Ing. Hana Strnadová

vedoucí odboru dopravy a silničního hospodářství

Kraj Vysočina
KRAJSKÝ ÚŘAD
Odbor dopravy
silničního hospodářství
Žižkova 57, 587 33 Jihlava

2